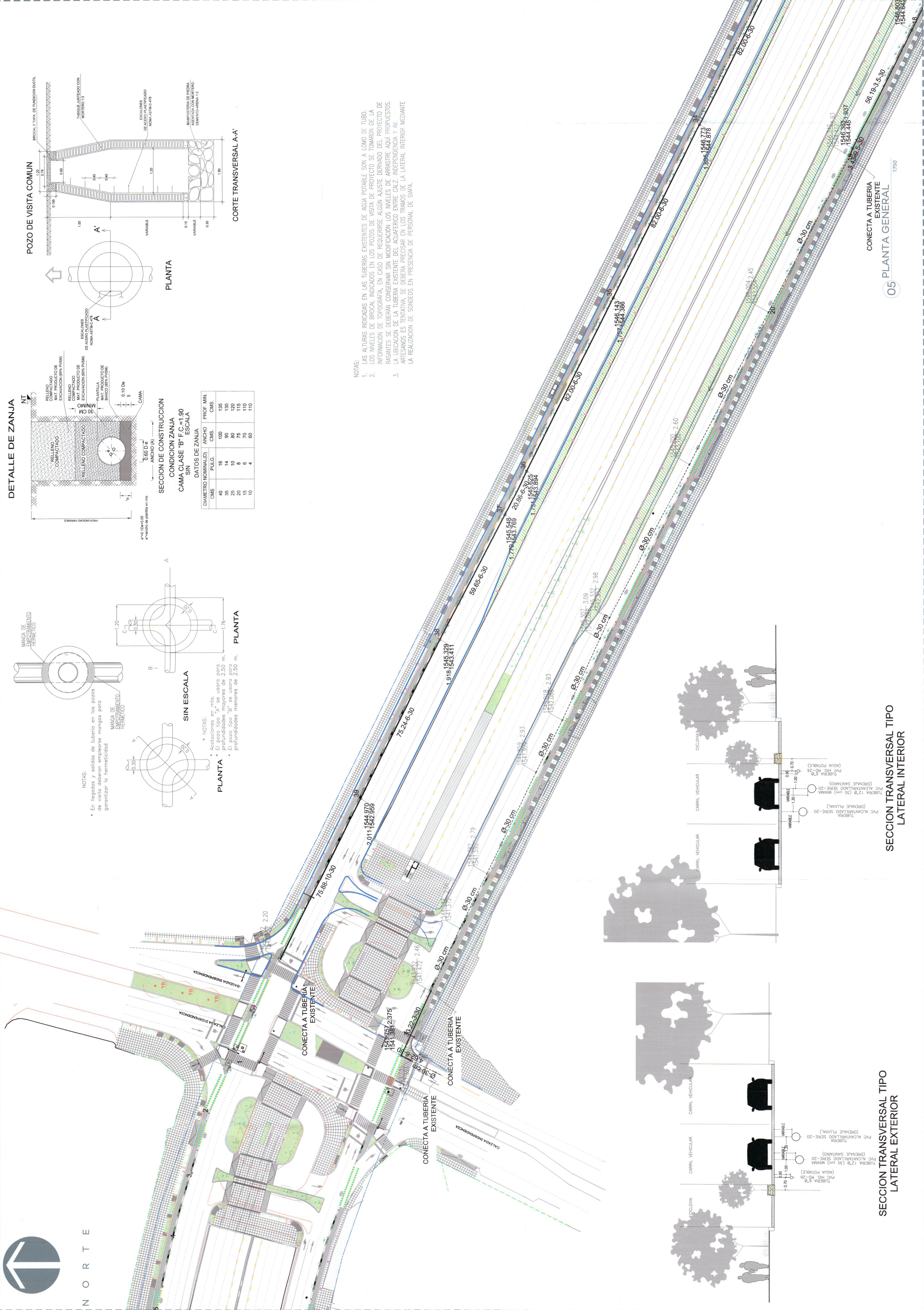
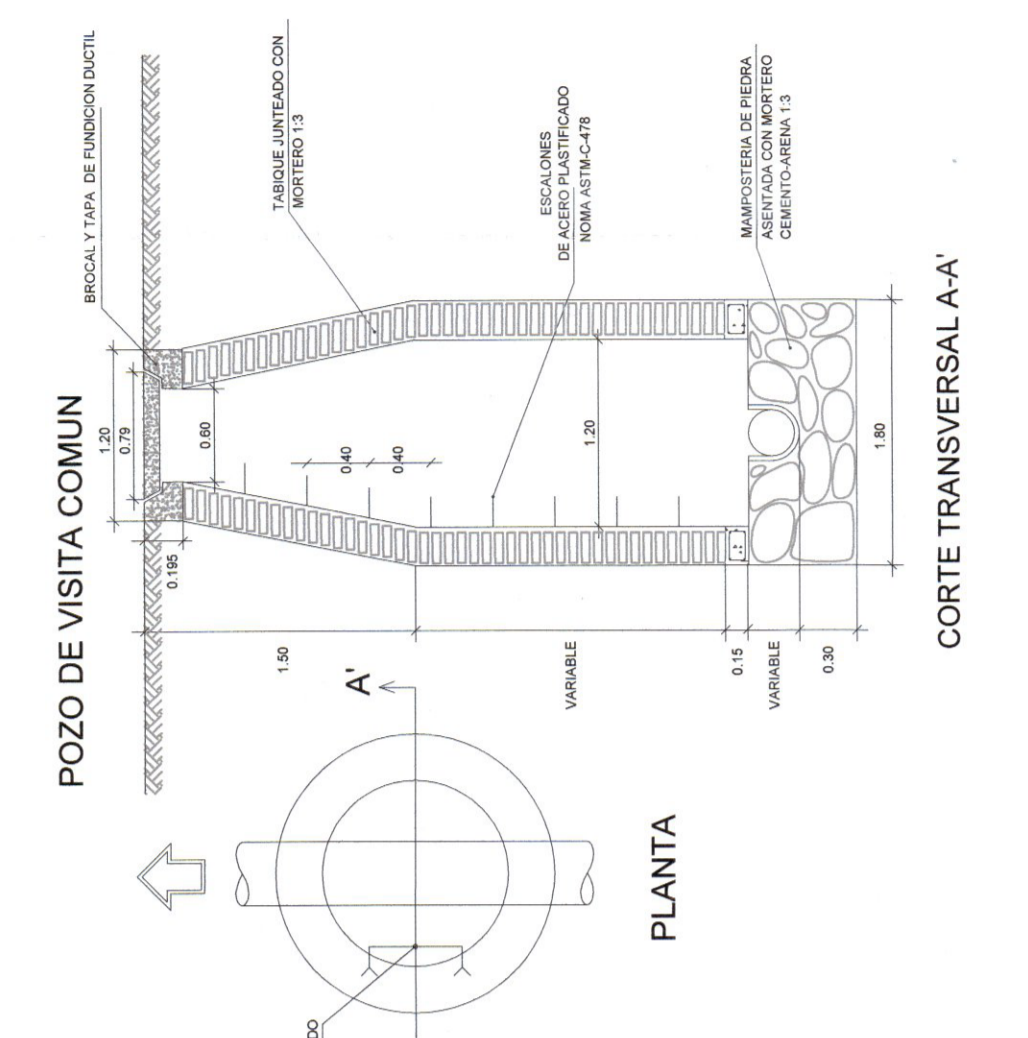
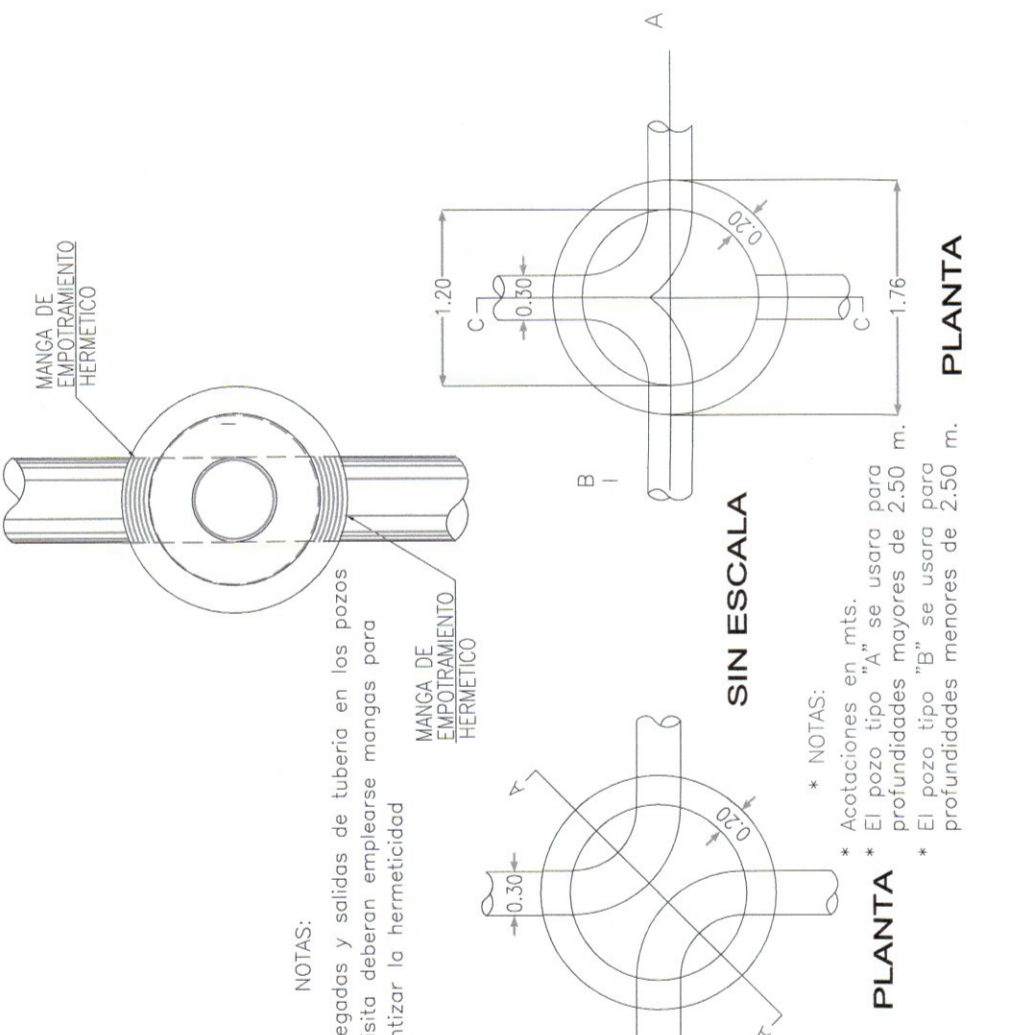
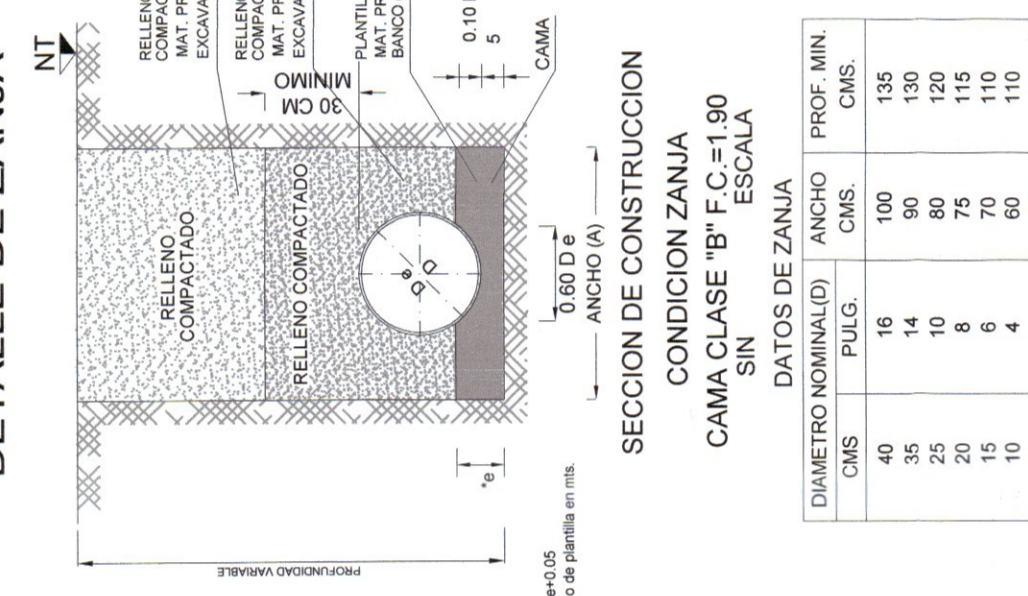


N O R T E



### DETALLE DE ZANJA



### CORTE TRANSVERSAL A-A'



NOTAS:  
 1. LAS ALTURAS INDICADAS EN LAS TUBERIAS EXISTENTES DE AGUA POTABLE SON A LOBO DE TUBO. LOS NIVELES DE PROYECTO EN LOS TUBOS EXISTENTES DE AGUA POTABLE SE TOMARON DE LOS NIVELES DE REGISTRO DE REGISTRO DE REGISTRO DE REGISTRO DEL PROYECTO DE RESERVES SE DEBERAN CONSERVAR SIN MODIFICACION LOS NIVELES DE ARRASTRE QUE PROYECTOS. LA UBICACION DE LA TUBERIA EXISTENTE DEL ACUERDO ENTRE CALZ. INDEPENDENCIA Y AV. ARTESANOS ES TENTATIVA. SE DEBERA PRECISAR EN LOS TRAMOS DE LA LATERAL INTERIOR MEDIANTE LA REALIZACION DE SONDEOS EN PRESENCIA DE PERSONAL DE SHAPA.

NOTAS:

EXISTENTE	
ALCANTARILLADO SANITARIO	
POZO DE VISITA	1984.20 2.80
COTA DE PASANTE PROFUNDIDAD	1987.40
COTA DE ARRASTRE	

PROYECTO	
ALCANTARILLADO SANITARIO	
POZO DE VISITA	1984.20
REGISTRO CON CAIDA ADJAZADA	1984.20
REGISTRO CON CAIDA LIBRE	1984.20
NUMERO DE REGISTRO	36
LONGITUD-PENDIENTE-DIAMETRO	103.16-15.82
COTA DE PASANTE	1984.20
COTA DE ARRASTRE	1987.40
COTA DE PASANTE PROFUNDIDAD	1987.40

VALIDACION:

Ing. José Luis Martínez	Ing. Jorge Humberto García Linares
Subdirector de Abastecimiento y Distribución	Subdirección de Ingeniería
Ing. María Elena Parra Acosta	Ing. Alberto Rafael López Santos
Subdirector de Alcantarillado	Jeefe Sector Libertad

AUTORIZACION:

Infraestructura y Obra Pública

DIRECCION GENERAL DE PROYECTOS

Mtro. David Miguel Zamora Bueno, INGENIERIA

Secretario de Infraestructura y Obra Pública

Ing. Raúl Flores López

Director General de Proyectos de Ingeniería

DATOS GENERALES

Localización: Periferico Manuel Gómez Morin, Entre Carr. Tezistan y Av. Artesanos

Municipio: Guadalupe y Zapopan

PROYECTO:

Elaboración de estudio de identificación y proyecto ejecutivo de obras inducidas del periferico Manuel Gómez Morin, tramos de 0+00 a 3+00 y 3+00 a 8+00, en el municipio de Zapopan y Guadalupe, Jalisco.

CONTENIDO:

Implementaciones de Infraestructura en Laterales Proyecto Central Interiores y Exteriores, en el Tramo entre Av. Artesanos y Calz. Independencia.

ESCALA:

Indicada

FECHA:

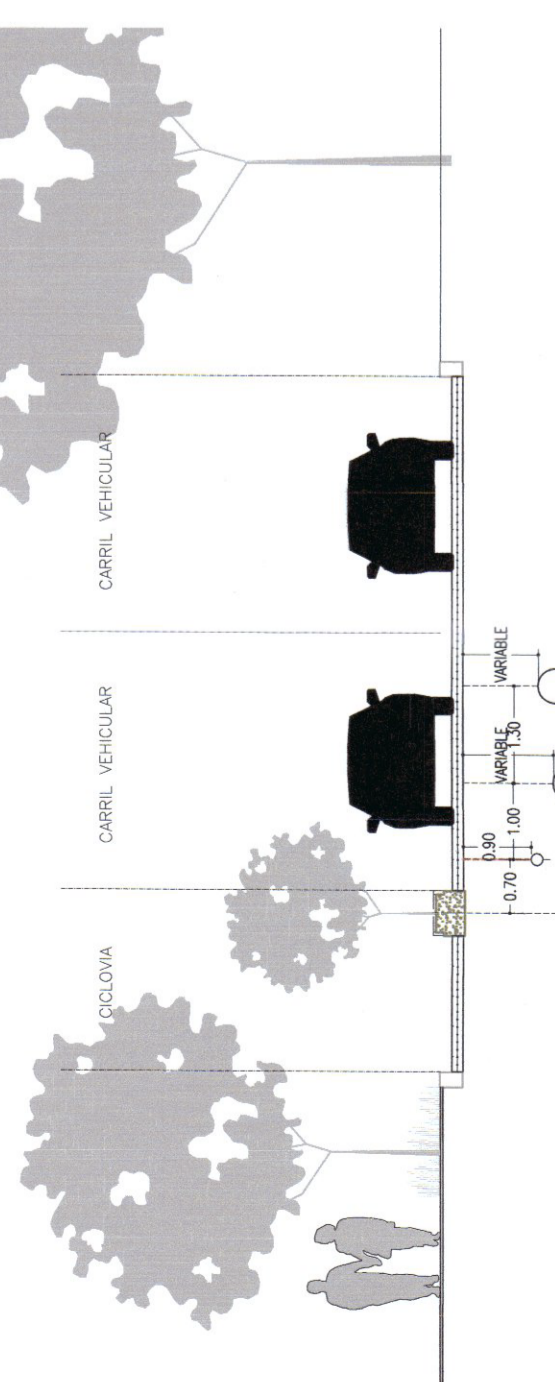
Dic. 2019

CLAVE DE PLANO:

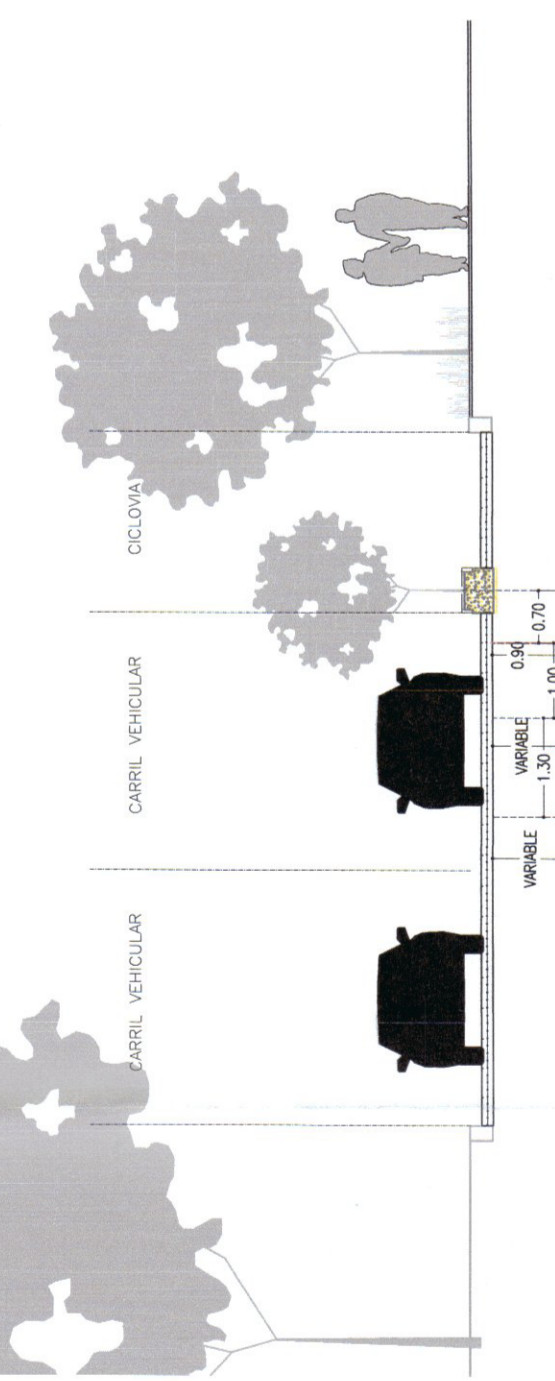
PROY-05



### SECCION TRANSVERSAL TIPO LATERAL EXTERIOR



### SECCION TRANSVERSAL TIPO LATERAL INTERIOR



## OBRAS INDUCIDAS PERIFERICO, TRAMO 30+00 A 41+600

